



PRILOGA 2

VPLIV TURIZMA NA VIRE V DESTINACIJI RAZVOJ, KI VPLIVA NA TURIZEM DESTINACIJE

ANALIZA STANJA

**ANALIZA STANJA
OBČINA LUČE**



NEPREMIČNA KULTURNA DEDIŠČINA

KAZALO

CERKVE	1
HIŠE IN DOMAČIJE	2
KAŠČE	9
OSTALE STAVBE.....	16
SPOMENIKI	19
VASI	23
DRUGI OBJEKTI.....	24

CERKVE


Evid. št. enote	Ime enote:	Lokacija:	Zvrst dediščine: Varstvene usmeritve:	Tipološka gesla enote	Opis	Obdobje	Fotografije	Vrsta/akt razglasitve spomenika
3125	Cerkev sv. Lovrenca	Luče Pravilno orientirana cerkev stoji v jedru vasi.	stavbe	župnijska cerkev, sv. Lovrenc	V tlorisu pravokotna ladja s paroma nižjih tristrano zaključenih kapel, z ožjim, a enako visokim prezbiterijem s posnetimi ogli in prizidanim zvonikom ob J kapeli. Zgrajena pred 1426, predelave 1690.	prva polovica 15. stol., prelom 16. stol. in 17. stol., zadnja četrtina 17. stol., 1690, 18. stol., druga četrtina 19. stol., 1828		Spomenik lokalnega pomena Odlok o razglasitvi naravnih znamenitosti ter kulturnih in zgodovinskih spomenikov na območju občine Mozirje, Ur.l. SRS, št. 27/87-1324, Uradno glasilo zgornjesavinjskih občin, št. 5/2000-44, Ur.l. RS, št. 69/2000-3282, 103/2004-4434, 68/2012-2673
3126	Cerkev sv. Antona	Podvolovljek	stavbe	podružnična cerkev, sv. Anton	Omenjena 1631. V tlorisu pravokotna ladja ima na zahodu predzidan zvonik, na	druga četrtina 17. stol., 1631,		Spomenik lokalnega pomena Odlok o razglasitvi naravnih


	Pučavnika	Pravilno orientiran a cerkev stoji v južnem delu doline Podvolovljek.		Pučavnik	vzhodu ožji pravokoten prezbiterij in k njemu na jugu prizidano pritlično zakristijo.	18. stol., druga četrtina 19. stol., 1830, zadnja četrtina 20. stol., 1992, 1995		znamenitosti ter kulturnih in zgodovinskih spomenikov na območju občine Mozirje, Ur.l. SRS, št. 27/87-1324, Uradno glasilo zgornjesavinjskih občin, št. 5/2000-44, Ur.l. RS, št. 69/2000-3282, 103/2004-4434, 68/2012-2673
--	-----------	---	--	----------	---	--	--	--


HIŠE IN DOMAČIJE

Evid. št. enote	Ime enote:	Lokacija:	Zvrst dediščine: Varstvene usmeritve:	Tipološka gesla enote	Opis	Obdobje	Fotografije	Vrsta/akt razglasitve spomenika
-----------------	------------	-----------	--	-----------------------	------	---------	-------------	---------------------------------


21761	Domačija Konjski Vrh 25	Konjski Vrh 25. Domačija stoji na samem, v severnem delu naselja.	stavbe	domačija, hiša, gospodarsko poslopje, kašča, kapelica, čebelnjak	Manjšo domačijo v gruči sestavljajo pritlična zidana hiša, gospodarsko poslopje in kašča ter kapelica in čebelnjak. Na kašči je vrezana letnica z rimskimi številkami 1878.	zadnja četrtna 19. stol., 1878		
21762	Domačija Krnica 26	Krnica 26. Domačija, obdana s travniko in sadošnjak om, stoji na samem, v južnem delu naselja.	stavbe	domačija, hiša, gospodarsko poslopje, sadošnjak	Opuščeno domačijo sestavljata visoko pritlična zidana hiša s frčado nad vhodom in streho, ki je krita z deskami ter gospodarsko poslopje. Manjši objekt je porušen. Obdana je s travnikom in sadošnjakom.	sredina 19. stol.		
21915	Hiša Krnica 54	Krnica 54. Hiša stoji v zahodne m delu naselja Krnica,	stavbe	kmečka hiša	Pritlična zidana hiša, delno podkletena, s črno kuhinjo. Dvokapna čopasta streha je krita z deskami.	sredina 19. stol.		

		južno nad Lučami.						
25275	Hiša Luče 13	Luče 13. Hiša je v južnem delu Luč.	stavbe	kmečka hiša	Pritlična stavba z dvokapno streho, petosno glavno fasado in leseno dvoosno strešno frčado. Fasada in tloris sta intaktna. Zgrajena je bila v prvi polovici 19. stol. Hiša je v slabem gradbenem stanju, oprema je dotrajana.	prva polovica 19. stol.		
25274	Hiša Luče 19	Luče 19	stavbe	trška hiša	Pritlična v osnovi baročna stavba z dvokapno streho, na vsaki strani strehe je dvoosna frčada. Na fasadi iz druge polovice 19. stol. je enostaven kamnit portal z neorenesančnimi vratnicami. Obok s sosvodnicami. Hiša je porušena.	17. stol., druga polovica 19. stol., prva četrtina 21. stol.		
4499	Hiša Luče 40	Luče 40. V naselju, ob vaški cesti.	stavbe	hiša	Nadstropna zidana stavba je nastala konec 18. stol. Posebnost je njena arhitekturna členitev. Prostorska razporeditev je značilna za baročne hiše.	zadnja četrtina 18. stol.		Spomenik lokalnega pomena Odlok o razglasitvi naravnih znamenitosti ter kulturnih in zgodovinskih spomenikov na območju občine Mozirje, Ur.l. SRS, št. 27/87-1324, Uradno glasilo zgornjesavinjskih občin, št. 5/2000-

								44, Ur.l. RS, št. 69/2000-3282, 103/2004-4434, 68/2012-2673
25273	Hiša Luče 55	Luče 55. Hiša stoji v severovzh odnem delu naselja.	stavbe	trška hiša	Pritlična somerna hiša z dvokapno streho. Intaktna zunanjščina s petosno galavno fasado, z maltastimi okenskimi obrobami, pravokotnim vhodnim portalom in sočasnimi kasetiranimi vratnicami. Vaški tip hiše iz prve četrtine 20. stoletja.	prva četrtina 20. stol.		
25271	Hiša Luče 73	Luče 73. Hiša stoji poleg Penziona Raduha.	stavbe	hiša	Nadstropna stavba skoraj kvadratnega tlorisa, krita s simetrično dvokapno streho je bila zgrajena na začetku 19. stoletja. Ohranjena prostorska tlorisna zasnova, intaktno členjena, delno opažena zunanjščina.	prva četrtina 19. stol.		
25276	Hiša Luče 8	Luče 8	stavbe	trška hiša	Pritlična stavba s strešnim čelom z dvojnima oknoma (dvoosna frčada). Ohranjena intaktna petosna fasada in enostavni kamnit portal z neorenesančnimi vratnicami z originalnimi kljukami. Čas	zadnja četrtina 19. stol.		

					gradnje je pozno 19. stoletje.			
21763	Domačija Podveža 19	Podveža 19. Domačija stoji v severnem delu naselja, jugozaho dno nad Lučami.	stavbe	domačija, hiša, gospodarsko poslopje, kašča	Gručasto domačijo sestavljajo pritlična zidana hiša pravokotnega tlorisa, dve gospodarski poslopji, na enem je letnica 1875 ter kašča. Na enocelični kašči je ohranjena kritina iz smrekovih skodel.	druga polovica 19. stol., 1875		
13920	Domačija Raduha 18	Raduha 18. Vzhodno od lokalne ceste Strmec - Raduha, odcep pri kmetiji Spodnji Tevč.	stavbe	domačija, hiša, gospodarsko poslopje, kašča, svinjak	Domačijo sestavljajo hiša, kašča, gospodarsko poslopje in svinjaki. Obnovitveni posegi na nekaterih stavbah, predvidoma iz 1. polovice 19. stol.	prva polovica 19. stol.		
13921	Domačija Raduha 20	Raduha 20. Gručasta domačija	stavbe	gručasta domačija, gospodarsko poslopje,	Domačijo sestavljajo adaptirana pritlična zidana hiša z letnico 1696 na prečnem tramu, vrhkletna,	zadnja četrtna 17. stol., 1696, 18. stol.,		

		stoji ob cesti Strmec-Raduha, vzhodno od Obojnikevega vrha pod vzpetino Raduha.		drvarnica, kapelica, kašča, hišno drevo, gartlc	dvocelična kašča iz tesanih brun, krita s skodlami, gospodarsko poslopje, drvarnica in kapelica. Ob hiši je lipa in s plotom ograjen vrt.	19. stol., 20. stol.		
4518	Hiša Raduha 20	Raduha 20. Na vzhodnem pobočju Raduhe leži samotna domačija velikega kmeta.	stavbe	kmečka hiša	Hiša je pritlična zidana stavba, zasnovana kot tip hiš s črno kuhinjo. Dvokapna streha s frčado je krita s skodlami.	sredina 19. stol.		Spomenik lokalnega pomena Odlok o razglasitvi naravnih znamenitosti ter kulturnih in zgodovinskih spomenikov na območju občine Mozirje, Ur.l. SRS, št. 27/87-1324, Uradno glasilo zgornjesavinjskih občin, št. 5/2000-44, Ur.l. RS, št. 69/2000-3282, 103/2004-4434, 68/2012-2673
4519	Hiša Raduha 39	Raduha 39. Hiša stoji petsto metrov	stavbe	hiša	Zidana stanovanjska hiša je nastala sredi 19. stol. Ima zanimivo tlorisno zasnovo. Dvokapna streha je krita z deskami in salonitnimi	sredina 19. stol.		Spomenik lokalnega pomena Odlok o razglasitvi naravnih znamenitosti ter kulturnih in zgodovinskih spomenikov na območju občine Mozirje, Ur.l. SRS,


		severozah odno pred Lučami.			ploščami.			št. 27/87-1324, Uradno glasilo zgornjesavinjskih občin, št. 5/2000- 44, Ur.l. RS, št. 69/2000-3282, 103/2004-4434, 68/2012-2673
13926	Domačija Strmec 14	Strmec 14. Domačija stoji ob cesti Strmec- Raduha, južno od vzpetine Raduha.	stavbe	gručasta domačija, kmečka hiša, črna kuhinja, hišno drevo	Domačijo sestavljata pritlična, zidana hiša in kašča, ostala poslopja so porušena. Pred hišo je lipa. V hiši je ohranjena črna kuhinja z odprtim ognjiščem. Vrhkletna kašča ima bogato dekoriran lesen del v zgornji etaži.	prva polovica 19. stol.		
4526	Hiša Strmec 2	Strmec 2. Na domačiji Čeršek ob cesti za Solčavo, v zaselku Črna, ob potoku Dupeljnik.	stavbe	hiša	Največja vrednost stavbe je njena poslikava, ki se je razkrila v 70-ih letih 20. stol., ko so hišo nadzidali. Poslikava z baročno ornamentiko spominja na poslikavo cerkve Marije Snežne v Solčavi.	prva polovica 19. stol., 20. stol.		Spomenik lokalnega pomena Odlok o razglasitvi naravnih znamenitosti ter kulturnih in zgodovinskih spomenikov na območju občine Mozirje, Ur.l. SRS, št. 27/87-1324, Uradno glasilo zgornjesavinjskih občin, št. 5/2000- 44, Ur.l. RS, št. 69/2000-3282, 103/2004-4434, 68/2012-2673
4531	Hiša Strmec 26	Strmec 26. Na domačiji	stavbe	kmečka hiša	Lesena, pritlična stavba podolžnega tlorisa je nastala leta 1774. Gre za prehodno	tretja četrtna 18.		Spomenik lokalnega pomena Odlok o razglasitvi naravnih

		Mohor sredi strmega pobočja Raduhe, na ravnici ob cesti.			obliko tipa hiše med dimnico in črno kuhinjo. Dvokapna streha je krita s salonitnimi ploščami.	stol., 1774		znamenitosti ter kulturnih in zgodovinskih spomenikov na območju občine Mozirje, Ur.l. SRS, št. 27/87-1324, Uradno glasilo zgornjesavinjskih občin, št. 5/2000-44, Ur.l. RS, št. 69/2000-3282, 103/2004-4434, 68/2012-2673
22329	Hiša Strmec 9	Strmec 9. Hiša stoji v južnem delu naselja.	stavbe	hiša	Vrhkletna zidana hiša pravokotnega tlorisa s frčado nad vhodom. Na glavni fasadi je polkrožna niša s križanim Kristusom.	sredina 19. stol.		

KAŠČE

Evid. št. enote	Ime enote:	Lokacija:	Zvrst dediščine: Varstvene usmeritve:	Tipološka gesla enote	Opis	Obdobje	Fotografije	Vrsta/akt razglasitve spomenika
21914	Kašča na domačiji Konjski Vrh 32	Konjski Vrh Kašča stoji v	stavbe	kašča	Vrhkletna dvocelična kašča iz tesanih brun. Vz dolž daljše fasade je gank. Stranski fasadi sta opaženi z lesenimi	sredina 19. stol.		

		sklopu domačije Konjski Vrh 32.			deskami. Dvokapna čopasta streha je krita s skodlami.			
21917	Kašča na domačiji Krnica 5	Krnica Kašča stoji v sklopu domačije Krnica 5, v severovzh odnem delu naselja Krnica.	stavbe	kašča	Vrhkletna dvocelična kašča iz polkrožnih brun. Okrog treh fasad je gank. Na stranski fasadi je prizidana lopa.	sredina 19. stol.		
21916	Kašča na domačiji Krnica 8	Krnica Kašča stoji v sklopu domačije Krnica 8, v severovzh odnem delu	stavbe	kašča	Vrhkletna dvocelična kašča z gornjo kaščo iz tesanih brun. Vogalna vezava na lastovičji rep. Ob daljši fasadi je streha podaljšana nad lopo. Dvokapnica delno krita s skodlami, delno z opečnim zareznikom.	sredina 19. stol.		

		naselja Krnica.						
21918	Kašča na domačiji Podvolovljek 31	Podvolovljek Kašča stoji v sklopu domačije Podvolovljek 31.	stavbe	kašča	Enocelična pritlična kašča z gornjo kaščo. Zgrajena je iz polkrožnih brun z vogalno vezavo na lastovičji rep. Nad vrati je letnica 1803.	prva četrtina 19. stol., 1803		
21910	Kašča na domačiji Raduha 15	Raduha Kašča stoji v sklopu domačije Raduha 15.	stavbe	kašča	Vrhkletna dvocelična kašča pravokotnega tlorisa je zgrajena iz tesanih brun z vogalno vezavo na lastovičji rep. Ob daljši fasadi je gank, ob stranski pa nadstrešek s prešo. Dvokapna streha s čopi je krita z deskami.	sredina 19. stol.		
13922	Kašča na domačiji Raduha 16	Raduha V okviru gručaste domačije pri Spodnjem Tevču	stavbe	kašča	Dvocelična vrhkletna kašča, postavljena z daljšo fasado ob breg. Kletni del zidan in ometan, kašča iz tesanih brun. Nekoliko predelan kletni del, iz 2. polovice 19. stol.	druga polovica 19. stol.		

		Raduha 16, vzporedn o s cesto Strmec - Raduha.						
23388	Kašča na domaćiji Raduha 18	Raduha Kašča stoji v sklopu domaćije Raduha 18, vzhodno od lokalne ceste Strmec - Raduha.	stavbe	kašča	Vrhkletna, dvocelična kašča pravokotnega tlorisa z gornjo kaščo. Ob daljši in krajši fasadi je gank. Zgrajena je iz tesanih brun z vogalno vezavo na lastovičji rep. Na tramu je letnica 1871. Čopasta streha je krita s skodlami.	druga polovica 19. stol., 1871, 1889		
9790	Kašča na domaćiji Raduha 20	Raduha 20. Na vzhodne m pobočju Raduhe leži samotna	stavbe	kašča	Kašča je vrhkletna, lesena zgradba s po dvema celicama v nivoju. V zgornjem delu jo obdaja gank.	druga polovica 19. stol.		Spomenik lokalnega pomena Odlok o razglasitvi naravnih znamenitosti ter kulturnih in zgodovinskih spomenikov na območju občine Mozirje, Ur.l. SRS, št. 27/87-1324, Uradno glasilo zgorrnjesavinjskih občin, št. 5/2000-

		domačija velikega kmeta.						44, Ur.l. RS, št. 69/2000-3282, 103/2004-4434, 68/2012-2673
21909	Kašča na domačiji Raduha 22	Raduha Kašča stoji v sklopu domačije Raduha 22.	stavbe	kašča	Pritlična dvocelična kašča pravokotnega tlorisa. Ob daljši in krajši fasadi je gank. Zgrajena je iz tesanih brun, z vogalno vezavo na lastovičji rep. Na tramu je vrezana letnica 1864.	tretja četrtina 19. stol., 1864		
21908	Kašča na domačiji Raduha 23	Raduha Kašča stoji v sklopu domačije Raduha 23.	stavbe	kašča	Vrhkletna dvocelična kašča pravokotnega tlorisa z gornjo kaščo. Ob daljši fasadi je gank, ki je delno opažen z deskami. Zgrajena je iz tesanih brun, z vogalno vezavo na lastovičji rep.	zadnja četrtina 19. stol., 1897		
21911	Kašča na domačiji Strmec 11	Strmec Kašča stoji v sklopu domačije Strmec 11.	stavbe	kašča	Vrhkletna, enocelična kašča, zgrajena iz tesanih brun, z vezavo na lastovičji rep. Ob stranski fasadi je lesena lopa. Čopasta streha je delno krita s skodlami, delno z deskami.	sredina 19. stol.		

4527	Kašča na domačiji Strmec 13	Strmec 13. Na domačiji Miklavec, na jugovzhodnem pobočju Raduhe.	stavbe	kašča	Vrhkletna, lesena stavba s po dvema celicama v kletnem in pritličnem delu je nastala leta 1871. Streha s čopoma je krita s skodlami.	tretja četrtina 19. stol., 1871		Spomenik lokalnega pomena Odlok o razglasitvi naravnih znamenitosti ter kulturnih in zgodovinskih spomenikov na območju občine Mozirje, Ur.l. SRS, št. 27/87-1324, Uradno glasilo zgornjesavinjskih občin, št. 5/2000-44, Ur.l. RS, št. 69/2000-3282, 103/2004-4434, 68/2012-2673
4528	Kašča na domačiji Strmec 14	Strmec 14. Na izravnani polici sredi pobočja Raduhe.	stavbe	kašča	Vrhkletna, lesena stavba s po dvema celicama v kletnem in pritličnem delu je nastala leta 1896. Streha s čopoma je krita s skodlami.	zadnja četrtina 19. stol., 1896		Spomenik lokalnega pomena Odlok o razglasitvi naravnih znamenitosti ter kulturnih in zgodovinskih spomenikov na območju občine Mozirje, Ur.l. SRS, št. 27/87-1324, Uradno glasilo zgornjesavinjskih občin, št. 5/2000-44, Ur.l. RS, št. 69/2000-3282, 103/2004-4434, 68/2012-2673
4529	Kašča na domačiji Strmec 17	Strmec 17. Na jugovzhodnem pobočju	stavbe	kašča	Lesena, vrhkletna stavba s po dvema celicama v kletnem in pritličnem delu, je bila zgrajena leta 1896. Streha s čopoma je krita s skodlami.	zadnja četrtina 19. stol., 1896		Spomenik lokalnega pomena Odlok o razglasitvi naravnih znamenitosti ter kulturnih in zgodovinskih spomenikov na območju občine Mozirje, Ur.l. SRS, št. 27/87-1324, Uradno glasilo zgornjesavinjskih občin, št. 5/2000-

		Raduhe.						44, Ur.l. RS, št. 69/2000-3282, 103/2004-4434, 68/2012-2673
4530	Kašča na domačiji Strmec 18	Strmec 18. Na izravnani polici sredi strmega pobočja Raduhe.	stavbe	kašča	Lesena, vrhkletna stavba s po dvema celicama v kleti in lesenem pritličju, je nastala v drugi polovici 19. stol. Streha s čopoma je krita s skodlami.	druga polovica 19. stol.		Spomenik lokalnega pomena Odlok o razglasitvi naravnih znamenitosti ter kulturnih in zgodovinskih spomenikov na območju občine Mozirje, Ur.l. SRS, št. 27/87-1324, Uradno glasilo zgornjesavinjskih občin, št. 5/2000-44, Ur.l. RS, št. 69/2000-3282, 103/2004-4434, 68/2012-2673
21912	Kašča na domačiji Strmec 21	Strmec Kašča stoji v sklopu domačije Strmec 21.	stavbe	kašča	Pritlična enocelična kašča z gornjo kaščo, zgrajena iz tesanih brun, z vezavo na lastovičji rep. Na čelu je gank. Dvokapnica je krita s skodlami	sredina 19. stol.		
22330	Kašča na domačiji Strmec 9	Strmec Kašča stoji v sklopu domačije Strmec 9, v južnem	stavbe	kašča	Vrhkletna dvocelična kašča z gornjo kaščo, zgrajena iz tesanih brun z vezavo na lastovičji rep. Ob daljši fasadi je gank, delno je opažena z deskami. V podaljšku je lesena lopa.	sredina 19. stol.		

		delu naselja.						
--	--	------------------	--	--	--	--	--	--

OSTALE STAVBE

Evid. št. enote	Ime enote:	Lokacija:	Zvrst dediščine: Varstvene usmeritve:	Tipološka gesla enote	Opis	Obdobje	Fotografije	Vrsta/akt razglasitve spomenika
4581	Žaga pri hiši Konjski Vrh 33	Konjski vrh 33. Ob potoku Dupeljnik	stavbe	vodna žaga	Žaga venecijanka je ena redkih, še delujočih. V osnovi je lesena, zidani so le temelji. K žagi je dograjen lesen prostor za žagarja	druga polovica 19. stol.		Spomenik lokalnega pomena Odlok o razglasitvi naravnih znamenitosti ter kulturnih in zgodovinskih spomenikov na območju občine Mozirje, Ur.l. SRS, št. 27/87-1324, Uradno glasilo zgornjesavinjskih občin, št. 5/2000-44, Ur.l. RS, št. 69/2000-3282, 103/2004-4434, 68/2012-2673
25277	Gospodarsko poslopje ob	Luče Gospodar	stavbe	gospodarsko poslopje	Tip zgornjesavinjskega zidanega nadstropnega gospodarskega poslopja z	prva četrtina 20.		

	hiši Luče 10a	sko poslopje stoji pri hiši Luče 10a.			opečnimi prezračevalnimi linami. Zgrajeno je bilo leta 1905.	stol., 1905		
4582	Žaga pri hiši Luče 51	Luče 51. Na severnem robu vasi, na strugi Savinje.	stavbe	vodna žaga	Žaga - venecijanka je nastala v drugi polovici 19. stol. Zgrajena je iz lesa, dvokapna streha je krita z opečnim zareznikom.	druga polovica 19. stol.		Spomenik lokalnega pomena Odlok o razglasitvi naravnih znamenitosti ter kulturnih in zgodovinskih spomenikov na območju občine Mozirje, Ur.l. SRS, št. 27/87-1324, Uradno glasilo zgornjesavinjskih občin, št. 5/2000-44, Ur.l. RS, št. 69/2000-3282, 103/2004-4434, 68/2012-2673
25268	Župnišče	Luče 25. Župnišče stoji južno ob cerkvi.	stavbe	župnišče	Dvonadstropna stavba s štiriosno glavno fasado. Zunanjščina in notranjščina sta predelani, ohranjena sta profiliran baročen lesen strop z letnico 1784 ter obok s sosvodnicami.	zadnja četrtina 18. stol., 1784		
21919	Žagarski mlin	Podvolovljek Mlin stoji ob cesti	stavbe	vodni mlin	Enocelična zidana stavba z enim mlinskim kolesom in pogonom na zgornjo vodo. Dvokapnica je krita z	druga polovica 19. stol.		

		Luče - Podvolovljek, na desnem bregu Lučnice.			deskami.			
4588	Mlinski mehanizem v kašči pri Delšak	Strmec 17. Na jugovzhodnem pobočju Raduhe.	stavbe	mlin	V stari kašči se nahaja mehanizem opuščenega mlina. Nastal je proti koncu 19. stol. Uporabljajo ga za mletje pšenice in koruze, poganja pa ga elektromotor.	zadnja četrtina 19. stol		Spomenik lokalnega pomena Odlok o razglasitvi naravnih znamenitosti ter kulturnih in zgodovinskih spomenikov na območju občine Mozirje, Ur.l. SRS, št. 27/87-1324, Uradno glasilo zgornjesavinjskih občin, št. 5/2000-44, Ur.l. RS, št. 69/2000-3282, 103/2004-4434, 68/2012-2673

SPOMENIKI

Evid. št. enote	Ime enote:	Lokacija:	Zvrst dediščine: Varstvene usmeritve:	Tipološka gesla enote	Opis	Obdobje	Fotografije	Vrsta/akt razglasitve spomenika
4562	Grobišče talcev na pokopališču	Luče Grobišče leži na pokopališču v Lučah.	spom. objekti in kraji	grobišče, nagrobnik	Grobišče 10. talcev, ubitih 13.1.1943 v povračilo za ubitega nemškega župana. Nad grobiščem kamnita skala s spominsko ploščo.	druga svetovna vojna		Spomenik lokalnega pomena Odlok o razglasitvi naravnih znamenitosti ter kulturnih in zgodovinskih spomenikov na območju občine Mozirje, Ur.l. SRS, št. 27/87-1324, Uradno glasilo zgornjesavinjskih občin, št. 5/2000-44, Ur.l. RS, št. 69/2000-3282, 103/2004-4434, 68/2012-2673
4567	Grobišče NOB pri Markovcu	Podveža Grobišče leži vzhodno od domačije Markovni	spom. objekti in kraji	grobišče, spominsko znamenje	Grobišče 42 padlih borcev XIV. divizije, obeleženo z granitnim spominskim znamenjen z napisom. Grobišče je bilo urejeno 30. 8. 1955.	tretja četrtina 20. stol., 1955, druga svetovna vojna		Spomenik lokalnega pomena Odlok o razglasitvi naravnih znamenitosti ter kulturnih in zgodovinskih spomenikov na območju občine Mozirje, Ur.l. SRS, št. 27/87-1324, Uradno glasilo zgornjesavinjskih občin, št. 5/2000-

		k, ob gozdni cesti Luče - Podvolovl jek.						44, Ur.l. RS, št. 69/2000-3282, 103/2004-4434, 68/2012-2673
4568	Grobišče NOB pri Navršniku	Podveža Grobišče leži v severovzh odnem delu naselja Podveža, na domačiji kmeta Navršnika .	spom. objekti in kraji	grobišče, spominsko znamenje	Grobišče 11 borcev Tomšičeve brigade, obeleženo s kamnitim spominskim znamenjem z vklesanim napisom.	druga svetovna vojna		Spomenik lokalnega pomena Odlok o razglasitvi naravnih znamenitosti ter kulturnih in zgodovinskih spomenikov na območju občine Mozirje, Ur.l. SRS, št. 27/87-1324, Uradno glasilo zgorrnjesavinjskih občin, št. 5/2000- 44, Ur.l. RS, št. 69/2000-3282, 103/2004-4434, 68/2012-2673
4569	Partizansko grobišče	Podvolovl jek Grobišče je urejeno na križišču	spom. objekti in kraji	grobišče, spominsko znamenje	Grobišče 9 borcev IV. operativne cone, obeleženo z granitnim blokom. Ureditev arhitekta D. Samca.	druga svetovna vojna		Spomenik lokalnega pomena Odlok o razglasitvi naravnih znamenitosti ter kulturnih in zgodovinskih spomenikov na območju občine Mozirje, Ur.l. SRS, št. 27/87-1324, Uradno glasilo

		poti, ki vodi iz Podvolovl jeka v dolino Lučke Bele.						zgornejasavinjskih občin, št. 5/2000-44, Ur.l. RS, št. 69/2000-3282, 103/2004-4434, 68/2012-2673
4572	Grobišče NOB	Raduha Grobišče leži v gozdu kmeta Koželja nad Lučami.	spom. objekti in kraji	grobišče, spominska plošča	Grobišče sedmih ustreljenih borcev IV. operativne cone, obeleženo s spominsko ploščo z napisom.	druga svetovna vojna		Spomenik lokalnega pomena Odlok o razglasitvi naravnih znamenitosti ter kulturnih in zgodovinskih spomenikov na območju občine Mozirje, Ur.l. SRS, št. 27/87-1324, Uradno glasilo zgornejasavinjskih občin, št. 5/2000-44, Ur.l. RS, št. 69/2000-3282, 103/2004-4434, 68/2012-2673
25270	Kapelica ob hiši Luče 19	Luče Kapelica stoji pri hiši Luče 19, blizu cerkve sv. Lovrenca.	spom. objekti in kraji	kapelica	Marijina neogotska kapelica s šilastimi ločnimi odprtinami, fialami in piramidastim strešnim stolpičem. postavljena je bila v drugi polovici 19. stoletja.	druga polovica 19. stol.		
4579	Rojstna hiša Blaža	Strmec 18.	spom. objekti in	dom pomembne	Pritlična hiša pravokotnega tlorisa, postavljena z daljšo	druga polovica		Spomenik lokalnega pomena Odlok o razglasitvi naravnih

Arniča	V okviru razložene naselja, južno od vzpetine Kogel.	kraji	osebnosti	fasado ob breg, krita s škodlami. Čas nastanka 2. pol. 19. stol. V njej 1901. leta rojen skladatelj Blaž Arnič.	19. stol.		znamenitosti ter kulturnih in zgodovinskih spomenikov na območju občine Mozirje, Ur.l. SRS, št. 27/87-1324, Uradno glasilo zgornjesavinjskih občin, št. 5/2000-44, Ur.l. RS, št. 69/2000-3282, 103/2004-4434, 68/2012-2673
--------	--	-------	-----------	---	-----------	--	--

VASI								
Evid. št. enote	Ime enote:	Lokacija:	Zvrst dediščine: Varstvene usmeritve:	Tipološka gesla enote	Opis	Obdobje	Fotografije	Vrsta/akt razglasitve spomenika
25269	Vas	Luče Vas leži sredi gora, na prodnih terasah v globoki dolini Savinje, ob sotočju z Lučnico.	naselja in njihovi deli	gručasta vas	Gručasta obcestna vas z dobro ohranjeno morfološko strukturo, primarno urbanistično zasnovo ter s prepoznavno lego in podobo v krajini. Vas je degradirana z novogradnjami.	druga četrtina 13. stol., 1241, 18. stol.		
4455	Vas	Strmec Vas Strmec leži na prisojnem	naselja in njihovi deli	razložena vas	Razložena hribovska vas samotnih domačij, ki so povezane z gozdnimi cestami. Ohranjene so primarne zasnove domačij (hiša, gospodarsko poslopje,	sredina 18. stol.		Spomenik lokalnega pomena Odlok o razglasitvi naravnih znamenitosti ter kulturnih in zgodovinskih spomenikov na območju občine Mozirje, Ur.l. SRS,

		pobočju predgorja Raduhe, v Zgornji Savinjski dolini.			uta, drvarnica, kašča) in primarne arhitekturne značilnosti objektov.			št. 27/87-1324, Uradno glasilo zgornjesavinjskih občin, št. 5/2000-44, Ur.l. RS, št. 69/2000-3282, 103/2004-4434, 68/2012-2673
--	--	---	--	--	---	--	--	--

DRUGI OBJEKTI

Evid. št.	Ime enote:	Lokacija:	Zvrst	Tipološka gesla	Opis	Obdobje	Fotografije	Vrsta/akt razglasitve spomenika
-----------	------------	-----------	-------	-----------------	------	---------	-------------	---------------------------------

enote			dediščine: Varstvene usmeritve:	enote				
25502	Vaško perišče	Luče Vaško perišče leži na levem bregu struge v severnem delu naselja.	drugi objekti in naprave	perišče	Preprosta lesena stavba s poudarjenim napuščem na prednji strani. Ima leseno in betonsko pregrado, na njej je ohranjena ena pralna deska. Streha je nesomerna dvokapnica, prekrita s skodlami.	prva polovica 20. stol.		